



RESEÑA DEL DESARROLLO RURAL DE BAJAS EMISIONES (DRBE)

- Elevada tasa de deforestación causada por la especulación ilegal de la tierra
- Quinto lugar nacional en producción de leche, cuya calidad de producción es notablemente alta calidad
- Comprende al Parque Nacional Natural (PNN) más grande de Colombia: Serranía de Chiribiquete
- 45% del territorio se encuentra en reservas forestales, 30% en PNN y distritos de conservación; 9% en reservas rurales e indígenas
- Departamento piloto para el Instrumento Financiero para la Transformación Productiva Sostenible (ITPS), los Programas de Desarrollo con Enfoque Territorial (PDET), y el Programa Visión Amazonía
- Tercer mayor productor de emisiones a nivel nacional (84% proveniente del sector forestal)

MOTORES DE DEFORESTACIÓN

- Especulación ilegal de tierras
- Ganadería de gran escala
- Ganadería de pequeña escala
- Sembradíos de cultivos ilegales
- Tala ilegal de madera en pequeña escala
- Minería artesanal e industrial
- Incendio

PROMEDIO ANUAL DE EMISIONES PROVENIENTES DE LA DEFORESTACIÓN
17,23 Mt CO₂ (2010-2016)
Incluye biomasa por arriba y debajo del suelo

ÁREA
88.965 km²

POBLACIÓN
496.241 (2018)

IDH
75,20 (2010)

PIB
US\$ 0,82 mil millones (2016, Año base 2005)

GINI
0,497 (2016)

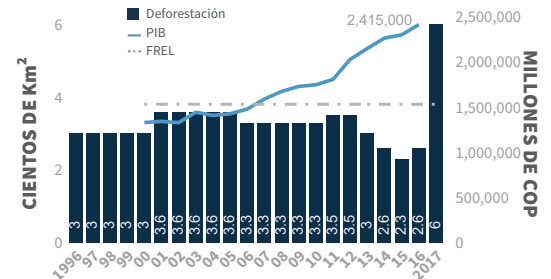
PRINCIPALES ACTIVIDADES ECONÓMICAS

- Servicios públicos
- Construcción
- Comercio

POBLACIÓN RURAL/URBANA
39%/61%



Fuentes de datos:
Socio-económico: IGAC, DANE
Deforestación: IDEAM

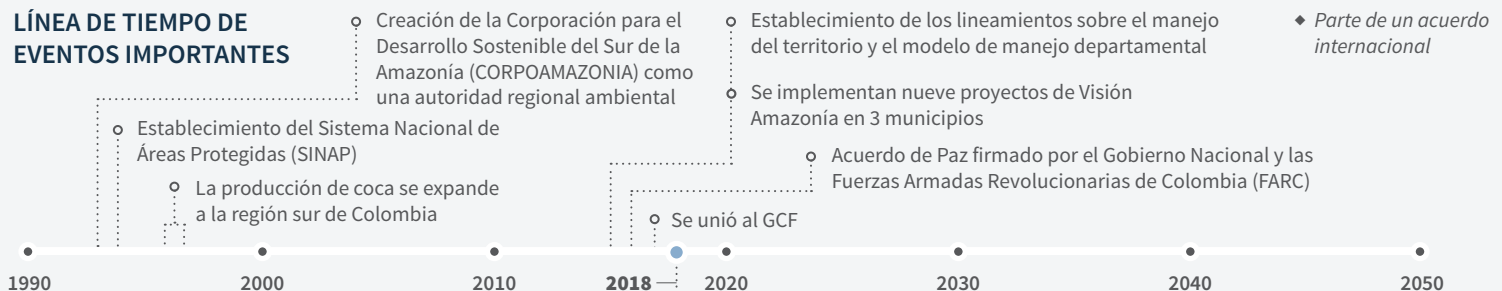


LO DESTACADO EN INNOVACIÓN

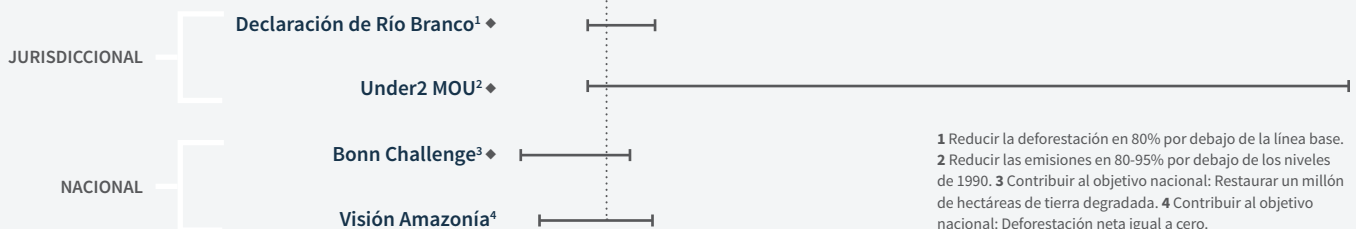
La iniciativa **Región Administrativa de Planeación (RAP) de la Amazonía**, liderada por el Departamento de Caquetá, reúne a seis departamentos de la Amazonía Colombiana (Caquetá, Guaviare, Vaupés, Amazonas, Putumayo, and Guainía) y el Departamento de Huila, con el fin de fortalecer la coherencia con las políticas nacionales (p. ej., el nuevo Plan Nacional de Desarrollo 2019-2022) y aprovecha las oportunidades internacionales relacionadas con temas de LED-R y financiamiento. El RAP incluirá los departamentos de Colombia con los mayores índices nacionales de deforestación, y a aquellos con interés de unirse al Grupo de Trabajo de Gobernadores sobre el Clima y los Bosques (GCF); lo que representa una oportunidad para Colombia de fortalecer su presencia como un actor relevante y comprometido en el contexto de la deforestación tropical y el cambio climático. La coalición

cubre aproximadamente seis por ciento del bioma del Amazonas, 42 por ciento del territorio nacional y 66 por ciento de áreas deforestadas. Desde la primera reunión de los gobernadores del RAP, en febrero de 2017, el Gobierno de Caquetá organizó – en asociación con el Ministerio del Ambiente – una reunión de intercambio entre los gobernadores de los departamentos que participan en el RAP y Acre, Brasil, y obtuvo financiamiento del Programa Pioneros en la adopción de REDD+ (REM, por sus siglas en inglés) del KfW Banco alemán de Desarrollo, a través de Visión Amazonía. Los objetivos futuros para la iniciativa de la RAP incluye su ratificación legal, por parte del Congreso Nacional, todos los departamentos que participan en el GCF, y continuar atrayendo financiamiento internacional.

LÍNEA DE TIEMPO DE EVENTOS IMPORTANTES



COMPROMISOS



1 Reducir la deforestación en 80% por debajo de la línea base.
2 Reducir las emisiones en 80-95% por debajo de los niveles de 1990. 3 Contribuir al objetivo nacional: Restaurar un millón de hectáreas de tierra degradada. 4 Contribuir al objetivo nacional: Deforestación neta igual a cero.

INTERVENCIONES CLAVE

✘ DESINCENTIVOS 📊 MEDIDAS HABILITANTES 🏆 INCENTIVOS



1 Presupuesto público general. 2 Secretaría de Planeación y Agricultura. 3 Universidad de la Amazonia, Instituto Amazónico de Investigaciones Científicas (SINCHI). 4 Departamento Nacional de Planeación (DNP). 5 Ministerio de Ambiente y Desarrollo Sostenible (MINAMBIENTE). 6 Fundación Picachos, Patrimonio Natural. 7 Bajo el marco del programa nacional de Pagos por Servicios Ambientales (PSA). 8 Programa Pioneros en la adopción de REDD+ (REM, por sus siglas en inglés) del KfW Banco alemán de Desarrollo (con recursos de Noruega, Alemania, Reino Unido). 9 Agencia de Renovación del Territorio (ART). 10 Autoridades Indígenas y comunidades locales.

AVANCES HACIA LA SOSTENIBILIDAD JURISDICCIONAL

○ TEMPRANO ◐ INTERMEDIO ● AVANZADO

Estrategia DRBE Integrada	◐	<ul style="list-style-type: none"> Estrategia DRBE en desarrollo Plan Estratégico de Ciencia, Tecnología e Innovación (PECTI), Plan de Desarrollo Departamental, y el próximo establecimiento de las líneas de acción y metas de la PPDRSC
Plan Espacial	○	<ul style="list-style-type: none"> El estudio general de suelos y zonificación de tierras (departamental) ofrece información base para el desarrollo de un plan espacial
Metas de desempeño	○	<ul style="list-style-type: none"> Metas establecidas a través de acuerdos nacionales, Visión Amazonía y Plan de Desarrollo El Pacto Intergeneracional por la Vida del Amazonas Colombiano (PIVAC), determinado por la Suprema Corte de Justicia, establece un objetivo de deforestación neta igual a cero a nivel nacional
Monitoreo, Reporte y Verificación (MRV)	○	<ul style="list-style-type: none"> El Sistema de Monitoreo de Bosques y Carbono (SMBByC), de alcance nacional, ofrece información departamental El Programa Visión Amazonía establece un nivel de referencia para toda la región Amazónica de Colombia
Políticas e incentivos	○	<ul style="list-style-type: none"> La PPDRSC guiará el desarrollo por 20 años Incentivos disponibles para conservación y reconversión (PSA e ITPS)
Gobernanza multi-actor	◐	<ul style="list-style-type: none"> El Consejo Seccional de Desarrollo Agropecuario (CONSEA) reúne a autoridades departamentales, comunidades rurales, entidades públicas y privadas en el campo del desarrollo rural y la reforma agraria El Grupo de Trabajo de Cambio Climático (SubNodo) apoya el desarrollo de la Estrategia DRBE
Agropecuaria sostenible	◐	<ul style="list-style-type: none"> Iniciativas identificables para algunos productos (p. ej., queso) y procesos de reconversión de ganado Mercados especiales para el cacao, café, especies nativas de peces (arawana y pirarucú)
Pueblos indígenas y comunidades locales	◐	<ul style="list-style-type: none"> La Política Pública para los Pueblos Indígenas ofrece a los pueblos indígenas claridad y autonomía sobre su territorio La Mesa Permanente de Concertación Indígena incluye al Consejo Departamental Indígena (CODIC), miembros de gobierno de los departamentos y las ONG; representantes de los pueblos indígenas en organismos estatales de formulación de políticas
Finanzas DRBE	◐	<ul style="list-style-type: none"> Disponibilidad de fuentes de financiamiento tanto internacional (REM) como nacional (PSA, Fondo Colombia Sostenible) La PPDRSC incluye mecanismos de incentivos a nivel departamental

DESAFÍOS Y OPORTUNIDADES

DESAFÍOS

- El modelo económico de cría extensiva de ganado no reconoce el uso sostenible de los bosques como una oportunidad
- Dependencia económica de la minería y el sector energético
- Carencia de incentivos para la conservación y la producción baja en emisiones
- Gran desigualdad entre las poblaciones rural y urbana
- Falta de acceso a mercados de productos sostenibles y altos costos de transportación
- Factores culturales (p. ej., resistencia ante la adopción de nuevas técnicas) que dificultan el cambio en el sector productivo

OPORTUNIDADES

- Múltiples proyectos y actores trabajando en reducir la deforestación e incrementar la sostenibilidad rural
- La decisión en el año 2016 de la Suprema Corte de Justicia de reconocer los derechos del ecosistema amazónico (PIVAC) representa un cambio coyuntural a nivel nacional hacia el desarrollo sostenible y la protección ambiental
- Gran interés internacional en el Departamento

CITA | M. Rojas Peña, M.A. Fernández Muñoz, O. David. 2018. "Caquetá, Colombia" en C. Stickler et al. (Eds.), *El Estado de la Sostenibilidad Jurisdiccional*. San Francisco, CA: EII; Bogor, Indonesia: CIFOR; Boulder, CO: GCF-TF.

REFERENCIAS COMPLETAS Y FUENTES DE DATOS PROPORCIONADAS EN www.earthinnovation.org/state-of-jurisdictional-sustainability 2018/10/03

EQUIPO TÉCNICO



FOMENTADO POR EL



en virtud de una resolución del Parlamento de la República Federal de Alemania