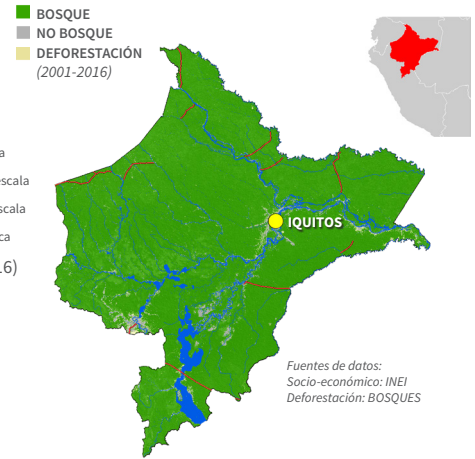


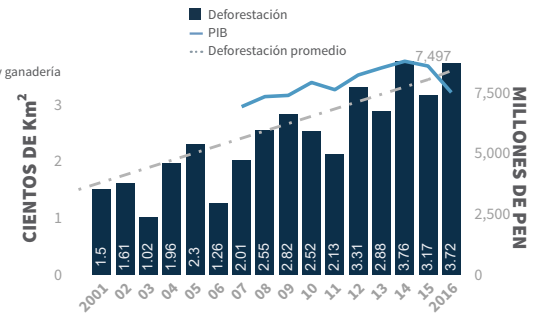
RESEÑA DEL DESARROLLO RURAL DE BAJAS EMISIONES (DRBE)

- Loreto es la región más grande del Perú, representa más del 28% del territorio nacional y el 51% de la Amazonía peruana
- 9.5 millones de hectáreas de territorio regional son reconocidas como Área Natural Protegida, la más grande de las regiones del Perú. Al menos el 22% de esa área está bajo administración del Gobierno Regional de Loreto (GOREL)
- 1 de las 6 regiones de la Amazonía peruana forma parte del Consejo Interregional Amazónico (CIAM), creado para fortalecer el proceso de descentralización y formular una agenda interregional para el desarrollo de la Amazonía
- El Plan de Desarrollo Regional Concertado (PDRC) de Loreto es el principal documento de planificación socioambiental de la región y fue desarrollado a través de una Evaluación Ambiental Estratégica (EAE), convirtiéndose en la única región de Perú que cuenta con dicho documento
- Nueva política energética regional promueve la electrificación rural a través de energías renovables

MOTORES DE DEFORESTACIÓN	Agricultura a gran escala Agricultura a pequeña escala Ganadería a pequeña escala Producción ilícita de coca
PROMEDIO ANUAL DE EMISIONES PROVENIENTES DE LA DEFORESTACIÓN	14,41 Mt CO ₂ (2010-2016) <i>Incluye biomasa aérea y biomasa subterránea</i>
ÁREA	368.852 km ²
POBLACIÓN	1.068.132 (2018)
IDH	39,77 (2012)
PIB	US\$ 2,22 mil millones (2016, Año base 2007)
GINI	0,480 (2014)
PRINCIPALES ACTIVIDADES ECONÓMICAS	Servicios Comercio Agricultura y ganadería
POBLACIÓN RURAL/ URBANA	33%/67%



Fuentes de datos: Socio-económica: INEI Deforestación: BOSQUES

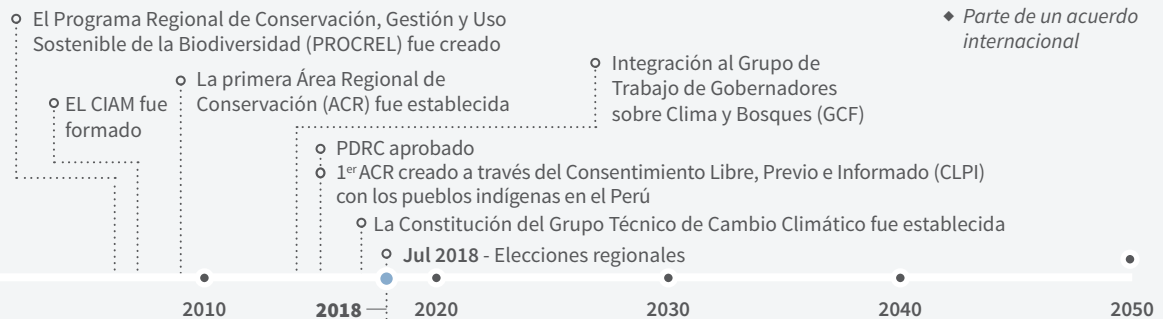


LO DESTACADO EN INNOVACIÓN

La cooperativa **Esperanza del Bosque** es una iniciativa regional destinada a apoyar a los artesanos que crean productos para el hogar y joyas hechas con madera y fibra de plantas cosechadas de forma sostenible. La cooperativa fue establecida en 2007 por comunidades locales con el apoyo de PROCREL, GOREL y otros bajo un enfoque de “Producir-Proteger” para el desarrollo sostenible y la conservación de la biodiversidad. Apoya predominantemente a mujeres y artesanos indígenas a través de una mejor productividad, gestión comercial y capacitación para el manejo forestal sostenible, incluida la reforestación. En 2014, la cooperativa fue reconocida como la mejor Comunidad Empresarial en la competencia “Winning Forests” de

USAID por su impacto positivo en la economía local, la conservación y la preservación cultural. Originalmente se enfocaba únicamente en el Área de Conservación Regional (ACR) Tamshiyacu-Tahuayo, pero en 2017 expandió su alcance al ACR Alto Nanay-Pintuyacu-Chambira a través de su iniciativa “Fortalecimiento de Capacidades e Innovación Tecnológica”, que ganó la competencia de servicios de extensión del Programa Nacional de Innovación Agraria. La iniciativa tiene como objetivo aumentar la rentabilidad, la calidad del producto y el acceso a los mercados a través de nuevas tecnologías, procesos y capacitaciones para artesanos. Esperanza del Bosque es ahora un programa de gestión y desarrollo en toda la región.

LÍNEA DE TIEMPO DE EVENTOS IMPORTANTES



COMPROMISOS



1 Reducir la deforestación 80% por debajo de la línea base. 2 Reducir las emisiones en un 80-95% en comparación con los niveles de 1990. 3 Limitar la deforestación acumulada a 1.5 millones de hectáreas; aumentar el área de bosque protegido en 495,593 ha; aumentar IDH a 63.8. 4 Contribuir al objetivo nacional: reducir las emisiones de GEI en un 30% por debajo del BAU (20% incondicional, 10% condicional al financiamiento internacional) (contribución regional no definida).

INTERVENCIONES CLAVE

✗ DESINCENTIVOS

📋 MEDIDAS HABILITANTES

🎯 INCENTIVOS



1 Programa Nacional de Conservación de Bosques (PNCB) del Ministerio del Ambiente (MINAM); Ministerio de Economía y Finanzas (MEF). 2 Gobierno Regional de Loreto (GOREL). 3 Fundación Gordon y Betty Moore. 4 Naturaleza y Cultura Internacional (NCI). 5 Fondo Verde del Clima. 6 Gobierno de Corea del Sur. 7 Fondo de Promoción de las Áreas Naturales Protegidas del Perú (PROFONANPE).

AVANCES HACIA LA SOSTENIBILIDAD JURISDICCIONAL

○ TEMPRANO ● INTERMEDIO ● AVANZADO

Estrategia DRBE integrada	●	<ul style="list-style-type: none"> El PDRC y el Plan Regional de Acción Ambiental (PRAA) presentan estrategias jurisdiccionales para el uso sostenible de los recursos naturales y el desarrollo humano El PDRC es desarrollado a través del proceso de EAE que analiza el impacto ecológico combinado de todas las actividades de desarrollo del Plan Desarrollo de una estrategia jurisdiccional de DRBE planificada para 2018-2019
Plan espacial	○	<ul style="list-style-type: none"> Mapa de Zonificación Ecológica - Económica (ZEE) desarrollado para la provincia de Alto Amazonas (que representa el 5% de Loreto), pero no para toda la región
Metas de desempeño	●	<ul style="list-style-type: none"> La Estrategia Regional de Cambio Climático (ERCC) establece actividades para reducir la deforestación y las emisiones El PDRC establece objetivos ambientales, sociales y económicos, pero la implementación ha sido lenta
Monitoreo, Reporte y Verificación (MRV)	○	<ul style="list-style-type: none"> El sistema nacional GEOBOSQUES monitorea la cobertura forestal anual y semanalmente a través del Sistema de Alerta Temprana La plataforma Visor Loreto muestra información espacial coordinada por el Servicio Nacional Forestal (SERFOR) pero no es un sistema de MRV
Políticas e incentivos	○	<ul style="list-style-type: none"> La iniciativa nacional de TDC permite que las comunidades reciban pagos por la conservación de bosques Falta de políticas y programas de incentivos para abordar los motores de deforestación de manera específica
Gobernanza multi-actor	●	<ul style="list-style-type: none"> La Comisión Ambiental Regional (CAR) define la agenda ambiental; incluye a representantes del gobierno, pueblos indígenas, ONGs, instituciones académicas, productores y sector petrolero Representantes de agencias gubernamentales sectoriales, de investigación y de la sociedad civil conforman el Grupo Técnico sobre Cambio Climático, que actualiza el ERCC
Agropecuaria sostenible	○	<ul style="list-style-type: none"> Las iniciativas de producción sostenible son sectoriales y no están integradas a escala jurisdiccional
Pueblos indígenas y comunidades locales	●	<ul style="list-style-type: none"> Comisión Técnica Transectorial Regional establecida para la protección y defensa de los derechos de los pueblos indígenas en situación de aislamiento y contacto inicial (PIACI) Avances importantes en la titulación de territorios de los pueblos indígenas, con más de 700 titulados de 975 No existen salvaguardas para las actividades de REDD+, pero sí existen para las TDCs, a través de las cuales 30 comunidades de pueblos indígenas han recibido incentivos en efectivo
Finanzas DRBE	○	<ul style="list-style-type: none"> Insuficiente financiamiento público para administrar más de la mitad de los bosques del país Financiamiento de pago por desempeño disponible a través de la asociación Perú-Noruega-Alemania (DCI); sin embargo, la distribución regional del financiamiento no está clara


CITA | C. Chan, N. Cisneros, P. Luna, G. Suárez de Freitas. 2018. "Loreto, Peru" en C. Stickler et al. (Eds.), *El Estado de la Sostenibilidad Jurisdiccional*. San Francisco, CA: EII; Bogor, Indonesia: CIFOR; Boulder, CO: GCF-TF.

REFERENCIAS COMPLETAS Y FUENTES DE DATOS PROPORCIONADAS EN www.earthinnovation.org/state-of-jurisdictional-sustainability 2018/10/29

EQUIPO TÉCNICO



FOMENTADO POR EL



en virtud de una resolución del Parlamento de la República Federal de Alemania

DESAFÍOS Y OPORTUNIDADES

DESAFÍOS

- No hay una definición compartida de éxito o estrategia de DRBE entre el gobierno nacional y regional
- Financiamiento insuficiente para implementar estrategias y hacer cumplir los planes
- Garantizar que las grandes reservas de petróleo se manejen de forma sostenible con preocupación por las comunidades locales
- La débil aplicación de políticas y sanciones, combinada con una gran área boscosa, crea barreras para monitorear y controlar la deforestación

OPORTUNIDADES

- La Mesa Redonda Regional de REDD+ fue reactivada recientemente como un foro para diversas ONGs y agencias gubernamentales para coordinar los mecanismos técnicos, políticos y financieros.
- El desarrollo de una estrategia Regional de DRBE integrará diversos programas
- Las comunidades deben ser tituladas antes de recibir el incentivo en efectivo de las TDCs, impulsando así los esfuerzos de titulación de tierras
- Alto potencial para desarrollar el ecoturismo sostenible, siendo una de las pocas regiones que cuenta con ciertas especies emblemáticas