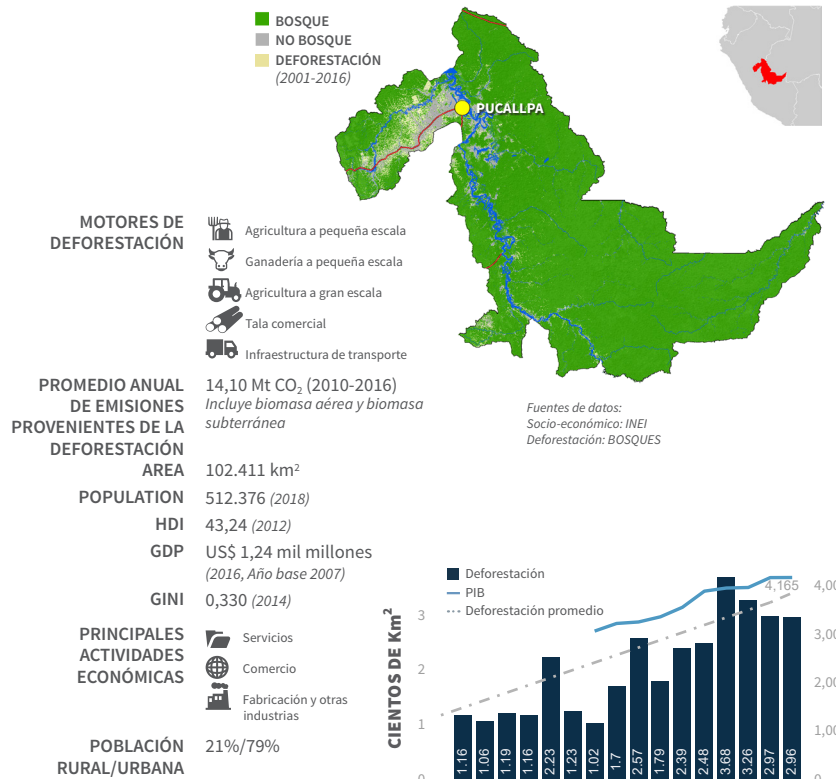




RESEÑA DEL DESARROLLO RURAL DE BAJAS EMISIONES (DBRE)

- 1 de 6 regiones amazónicas peruanas que conforman el Consejo Interregional Amazónico (CIAM) – consejo de coordinación para fortalecer el proceso de descentralización y formular una agenda interregional para el desarrollo de la Amazonía
- Área con la producción más alta de aceite de palma en Perú (mayormente a pequeña escala), básicamente para mercados nacionales
- La región se está volviendo más atractiva para la inversión privada y extranjera debido a la mejora en infraestructura, casos exitosos de producción de palma a pequeña escala, entre otros
- Los proyectos de manejo forestal comunitario con las comunidades nativas promueven la certificación de la madera y la creación de conexiones con el mercado
- 2^{da} región amazónica más grande y 2^{da} mayor superficie forestal (~9.4 millones ha) en Perú
- Más de 8.3 millones de ha de bosques (~86%) en unidades de manejo forestal (áreas naturales protegidas, concesiones forestales y de conservación, bosques de comunidades nativas y otros)

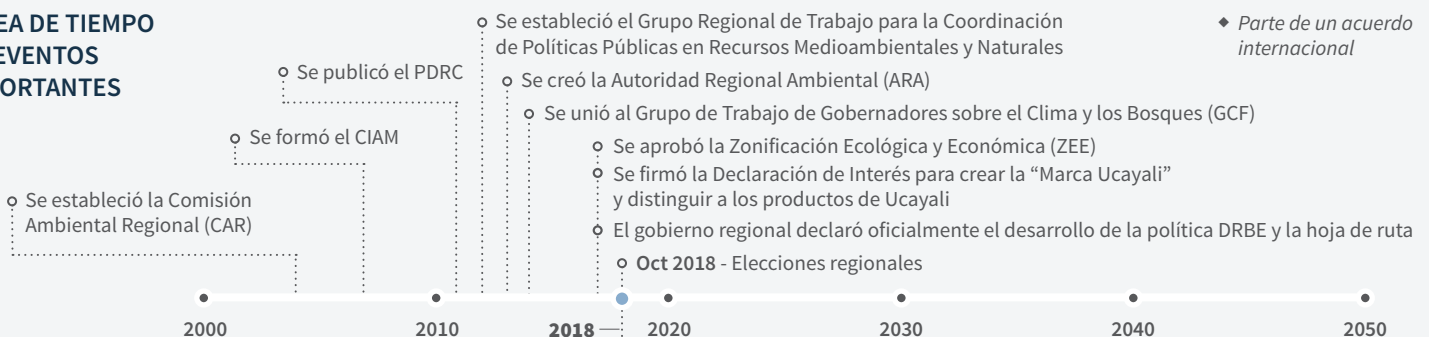


LO DESTACADO EN INNOVACIÓN

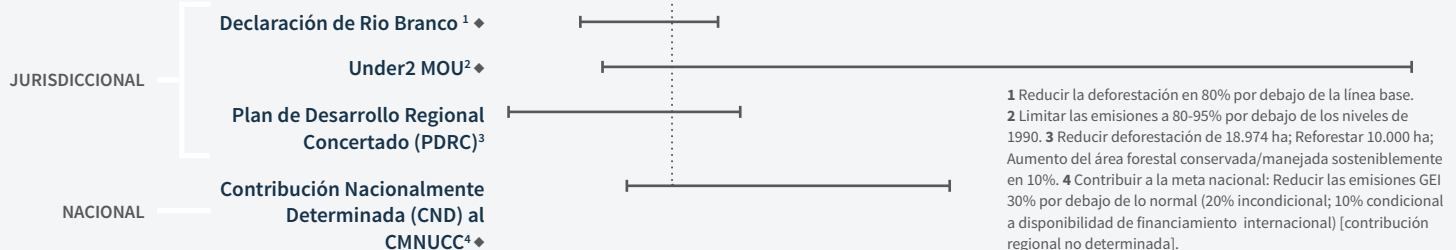
El Fondo para el Desarrollo de la Amazonía (FONDESAM) para la Región Ucayali es un fondo fiduciario establecido por el Gobierno Regional de Ucayali (GOREU) con la Corporación Financiera de Desarrollo (COFIDE) como consignataria, para cofinanciar proyectos de inversión regionales y locales a través de financiamiento directo o garantizado. Los recursos del FONDESAM buscan promover la competitividad y sostenibilidad de las principales cadenas de producción en la región. En 2017, el

fondo contribuyó con la reducción de los costos de crédito para los productores agrícolas que participan en una cooperativa de cacao que incorpora criterios de sostenibilidad, uno de los cuales es la producción sin deforestación. En el futuro cercano, el GOREU planea desarrollar y fortalecer una cartera de inversiones para el FONDESAM e incluir protocolos de sostenibilidad para sus inversiones prioritarias, en conformidad con la estrategia DRBE y el plan de inversión, que serán designados en 2018-2019.

LÍNEA DE TIEMPO DE EVENTOS IMPORTANTES



COMPROMISOS



1 Reducir la deforestación en 80% por debajo de la línea base. 2 Limitar las emisiones a 80-95% por debajo de los niveles de 1990. 3 Reducir deforestación de 18.974 ha; Reforestar 10.000 ha; Aumento del área forestal conservada/manejada sosteniblemente en 10%. 4 Contribuir a la meta nacional: Reducir las emisiones GEI 30% por debajo de lo normal (20% incondicional; 10% condicional a disponibilidad de financiamiento internacional) [contribución regional no determinada].

INTERVENCIONES CLAVE



DESINCENTIVOS



MEDIDAS HABILITANTES



INCENTIVOS



1 Administrado por el Banco de Desarrollo del Perú (COFIDE) como fideicomiso del Gobierno Regional de Ucayali. 2 Fondo para el Medio Ambiente Mundial (FMAM) a través del PNUD. 3 Ministerio del Ambiente (MINAM), Ministerio de Agricultura (MINAGRI), Servicio Nacional Forestal & Vida silvestre (SERFOR). 4 GOREU. 5 Banco Mundial (Fondos de Inversión para el Clima). 6 MINAM. 7 Oficina Regional de Recursos Naturales y Manejo Ambiental, Oficina Ejecutiva Forestal de Ucayali, Sector Agrícola Regional de Ucayali, Instituto Regional de Desarrollo de las Comunidades Nativas (IRDECON). 8 Servicio Nacional de Áreas Naturales Protegidas. 9 Organización Regional AIDSESEP Ucayali (ORAU).

AVANCES HACIA LA SOSTENIBILIDAD JURISDICCIONAL

○ TEMPRANO ● INTERMEDIO ● AVANZADO

Estrategia DRBE integrada	●	<ul style="list-style-type: none"> Plan de Desarrollo Regional Concertado (PDRC) publicado en 2011 con visión hacia 2021 Desarrollo de estrategia jurisdiccional y plan de inversión iniciado en 2017
Plan espacial	●	<ul style="list-style-type: none"> Zonificación Ecológica y Económica (ZEE) a nivel estatal publicada en 2017 como base para la planificación de uso de tierras Zonificación forestal para asignar derechos de uso sobre los bosques en progreso
Metas de desempeños	●	<ul style="list-style-type: none"> El PDRC incluye metas para reducir la deforestación, para reforestación y manejo sostenible para 2021 El Plan Estratégico Institucional (PEI) establece metas para 2021 en otros indicadores sociales, medioambientales y económicos
Monitoreo, Reporte y Verificación (MRV)	●	<ul style="list-style-type: none"> FREL nacional brinda información regional sobre deforestación y emisiones; el sistema nacional GEOSQUER mide la superficie forestal El GOREU mide y reporta los indicadores PDRC anualmente Plataforma Producir Proteger Ucayali, en desarrollo, hace seguimiento de las metas de conservación y producción
Políticas e incentivos	○	<ul style="list-style-type: none"> Existen políticas a nivel sectorial en lugar de a nivel jurisdiccional Falta de políticas y programas para abordar específicamente las causas de deforestación
Gobernanza multi-actor	●	<ul style="list-style-type: none"> El CAR coordina la Política Ambiental Regional, consiste en grupos técnicos para elaborar planes – incluyendo ONGs, el sector privado, gobierno local, PI, sectores académicos y de investigación La PMFC coordina con los sectores público, privado y pueblos indígenas para promover el manejo sostenible en los bosques de las comunidades nativas
Agropecuaria sostenible	○	<ul style="list-style-type: none"> El Grupo Palmas estableció una política de deforestación cero de palma aceitera en 2017 Firma de la Declaración San Martín, que establece una coalición interregional público-privada para impulsar el enfoque DBRE a nivel de jurisdicción
Pueblos indígenas y comunidades locales	●	<ul style="list-style-type: none"> El Programa de Monitoreo y Vigilancia Indígena busca proteger las reservas comunales y nacionales así como las poblaciones en aislamiento; se espera que empiece en 2019 Grupo de trabajo técnico regional para la coordinación de actividades de gobierno y PI Al menos 18 comunidades nativas afiliadas al programa de TDC del MINAM
Finanzas DRBE	○	<ul style="list-style-type: none"> Recursos del FONDESAM Ucayali disponibles para los pequeños productores durante la década pasada Plan de Inversión Regional con prioridad para el desarrollo con estrategia DBRE

CITATION | O. David, G. Suárez de Freitas, P. Luna, N. Cisneros. 2018. "Ucayali, Peru" en C. Stickler et al. (Eds.), *El Estado de la Sostenibilidad Jurisdiccional*. San Francisco, CA: EII; Bogor, Indonesia: CIFOR; Boulder, CO: GCF-TF.

REFERENCIAS COMPLETES Y FUENTES DE DATOS PROPORCIONADAS EN www.earthinnovation.org/state-of-jurisdictional-sustainability

2018/09/24

EQUIPO TÉCNICO



FOMENTADO POR EL



en virtud de una resolución del Parlamento de la República Federal de Alemania



DESAFÍOS Y OPORTUNIDADES

DESAFÍOS

- La persistencia de la centralización política y económica obstaculiza el desarrollo a nivel regional y local
- Las políticas sectoriales y los instrumentos de planificación no están integrados ni diseñados para ser complementarios y carecen de enfoque territorial
- Lograr consenso/reconciliar intereses y visiones diferentes entre los actores
- Falta de comunicación entre agencias de gobierno regionales

OPORTUNIDADES

- El énfasis regional en Manejo Forestal Comunitario brinda oportunidades para el desarrollo social, económico y cultural de las comunidades nativas así como para la adaptación a y mitigación del cambio climático
- La estrategia regional DRBE será desarrollada en 2018
- Mejora de la economía regional para aumentar la competitividad
- La cartera de inversiones para iniciativas REDD+ y de cambio climático en Ucayali sobrepasa los 20 millones de dólares